


Noi, gli Etruschi e la Tuscia

28-30 Ottobre 2019



IL NOSTRO ITINERARIO

Bolsena 28-29-30 ottobre IL

Parco naturalistico
archeologico di
Vulci 28 ottobre

Bagnoregio 29 ottobre

28 Ottobre

Pitigliano
30 ottobre



Parco archeologico di Vulci

1



VULCI LA DODECAPOLI

- Gli affari divennero fiorenti con commerci insieme ai Fenici
- Vulci faceva parte della **Dodecapoli** cioè un'alleanza militare e commerciale di tutte le città più ricche dell'Etruria.



Le mura di Vulci



Le ville

- C'erano varie ville

1) Domus

2) Villa rustica


- Abbiamo potuto osservare questa domus



DI IL LAGO VULCI



ORIENTEERING



LA MAPPA E LA BUSSOLA



L' ARRIVO



I FILMS GIRATI AL PARCO



Non ci resta che piangere



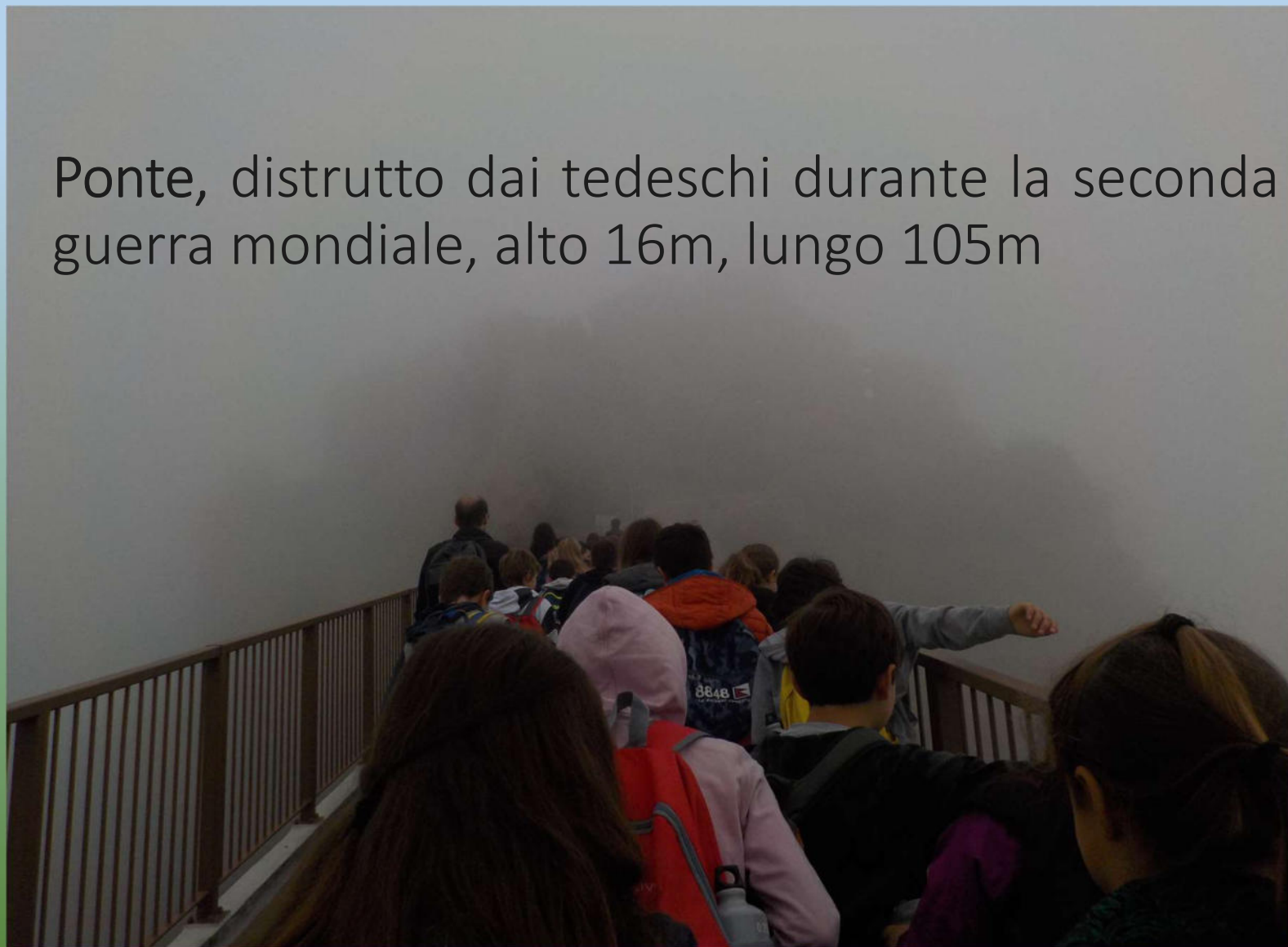
Tre uomini e una gamba

CIVITA DI BAGNOREGIO: LA CITTA' CHE MUORE

Fu definita dallo scrittore Bonaventura Tecchi, che nacque proprio qui, **la citta' che muore** per le precarie condizioni in cui si trova.



Ponte, distrutto dai tedeschi durante la seconda guerra mondiale, alto 16m, lungo 105m



I CALANCHI



ENTRATA MONUMENTALE





PALIO DEGLI ASINI DETTO TONNA

Giardino del poeta





PRODOTTI LOCALI




Bolsena

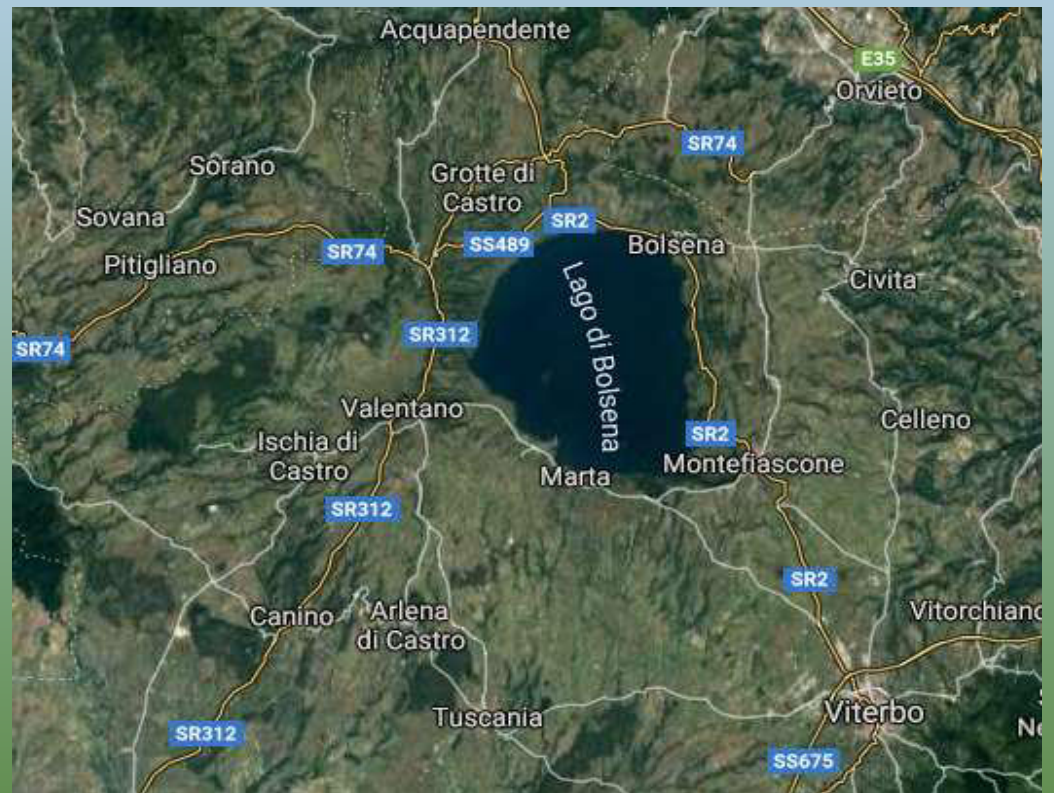
La città di Bolsena è stata la base del nostro campo scuola.

Si trova sulla sponda nord del [Lago di Bolsena](#).

Il suo territorio è tutto compreso tra le sponde del lago, e le alture che costituivano l'orlo dell'antico cono vulcanico.




Il lago di Bolsena



I laghi vulcanici sono quei laghi che si sono formati nei crateri dei vulcani ormai spenti



La città di Bolsena



Regione Lazio

Provincia Viterbo

Altitudine s.l.m.: 350 mt

Latitudine: 42° 38' 39,87''

Longitudine: 11° 59' 13,19''

Superficie: 63,92 Km^q

Abitanti 3871 (30/6/2019)

Densità 60,89 ab./km²



La leggenda della martire di Bolsena: Santa Cristina



Santa Cristina è una
martire uccisa per
ordine di suo padre
Nella chiesa di
Santa Cristina si
può trovare la
macina con le
impronte della Santa

La città di Bolsena: Luoghi di interesse

Chiesa di santa Cristina



La Chiesa di Santa Cristina

La basilica di santa Cristina è un edificio romanico consacrato nel 1078 d.C.

Il campanile a bifore è trecentesco. Ospita affreschi, cappelle e le catacombe.

LA VIA FRANCIGENA



Durante il regno longobardo in Italia la strada che univa la Padania e la Tuscia si chiama la Via Francigena e veniva percorsa dai PELLEGRINI



VIA
FRANCIGENA
EUROPEAN ASSOCIATION

Cultural route
of the Council of Europe
Itinéraire culturel
du Conseil de l'Europe



IL BORGO MEDIEVALE



Il Borgo medievale è il centro del comune di Bolsena ed è il meno popolato.

PITIGLIANO

“LA PICCOLA GERUSALEMME”



LE MURA



L'ACQUEDOTTO



LE FONTANE IN PIAZZA



LA PICCOLA GERUSALEMME



LA PICCOLA GERUSALEMME

L'antico quartiere divenne il centro della vita della comunità ebraica.





Duomo di Pitigliano



Pitigliano, Duomo, particolare della facciata

NECROPOLI ETRUSCA DI SOPRARIPA



LE NECROPOLI




NECROPOLI ETRUSCA DI SOPRARIPA

Nella necropoli di Sopraripa sono presenti vari tipi di sepolture.



TOMBA DELLE SIRENE-NECROPOLI
DI SOPRARIPA-SORANO

Le vie cave degli Etruschi




Le vie cave dal basso

Noi nelle vie cave




LA VIA CAVA



PARTE ALTA

PARTE BASSA



TOMBE A SEMI DADO

TIPI DI TOMBE



TOMBA A FINTO DADO



TOMBE A COLOMBARIO

ERANO LARGHE 20-30 cm



QUESTO TIPO DI
SEPOLTURA VENIVA
USATO PER I POVERI

VENIVANO POSTE
ALL'INTERNO CENERI DEI
DEFUNTI IN VASI O URNE